Regione Campania

CONSORZIO ASI CASERTA

STRALCIO ESECUTIVO AL PROGETTO DEI LAVORI DI REALIZZAZIONE DELLA RETE IDRICA E FOGNANTE IN AGGLOMERATO AVERSA NORD

Aggiornamento prescrizioni Regione Campania
nota prot. PG/2022/0421742 del 26/08/2022

PROGETTO ESECUTIVO
Revisione Settembre 2022

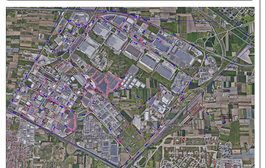

R.U.P.
Ing. Nicola VITELLI

PROGETTISTA
Ing. Carlo TRAMONTANA

CONSORZIO PER L'AREA DI SVILUPPO INDUSTRIALE DI CASERTA
Viale Matteo n° 36 - 81100 CASERTA - Tel. 0823-329388/Fax. 0823 327344 - PEC: asi.caserta@pec.it

architettura | edilizia | strutture | impianti | manutenzione | economia | documenti

SISTEMAZIONE AREA DI CANTIERE

Collaborazione: Arch. Michelangelo RICCIOTTI
Arch. Rosalia SANTONASTASO

Tav. 51

Unione Europea

Il presente elaborato è di proprietà esclusiva del Consorzio ASI di Caserta e la sua riproduzione è vietata senza il consenso dell'Ente

INQUADRAMENTO COMPRENSORIALE

SCALA 1:10000

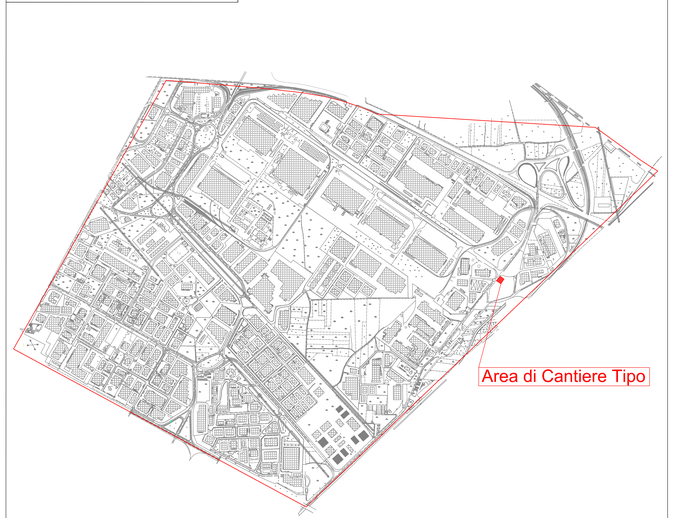

LOCALIZZAZIONE AREA DA CANTIERE

SCALA 1:2000

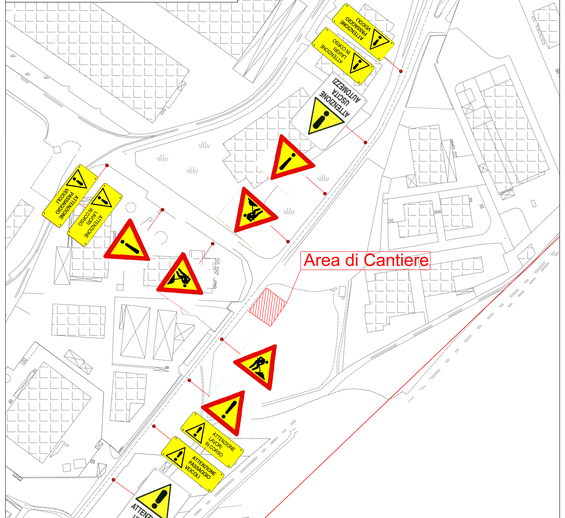

SEGNALETICA INTERNA AL CANTIERE

OBBLIGHI

PERICOLI

MOVIMENTAZIONE DEI CARICHI

Recinzione provvisionale di cantiere di altezza non inferiore a mt 2.00 realizzata in legno e lamiera, completa delle necessarie controventature, e tabelle segnaletiche.

SCHEMA TIPO ORGANIZZAZIONE DI CANTIERE

SCALA 1:500

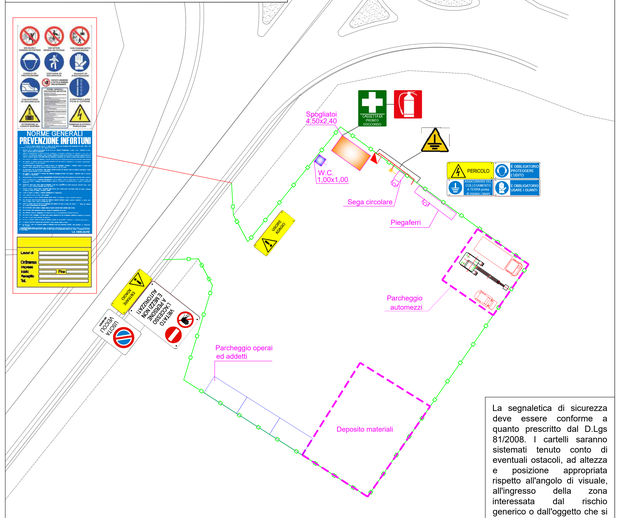

La segnaletica di sicurezza deve essere conforme a quanto prescritto dal D.Lgs 81/2008. I cartelli saranno sistemati tenuto conto di eventuali ostacoli, ad altezza e posizione appropriata rispetto all'angolo di visuale, all'ingresso della zona interessata dal rischio generico o dall'oggetto che si intende segnalare, in posto ben illuminato e facilmante accessibile e visibile.